

Datenangebot der Landesstatistik (Zensus-Datenbank etc.)

**Praxisworkshop der Städtestatistik am 3./4. Februar 2015 in Düsseldorf
Nach dem Zensus 2011: Wie können die Städte mit den Daten umgehen?**

Teil 2: Technische Unterstützung bei der Auswertung

Düsseldorf, 3. Februar 2015

**Karsten Lamla
Statistisches Landesamt Baden-Württemberg**



Baden-Württemberg

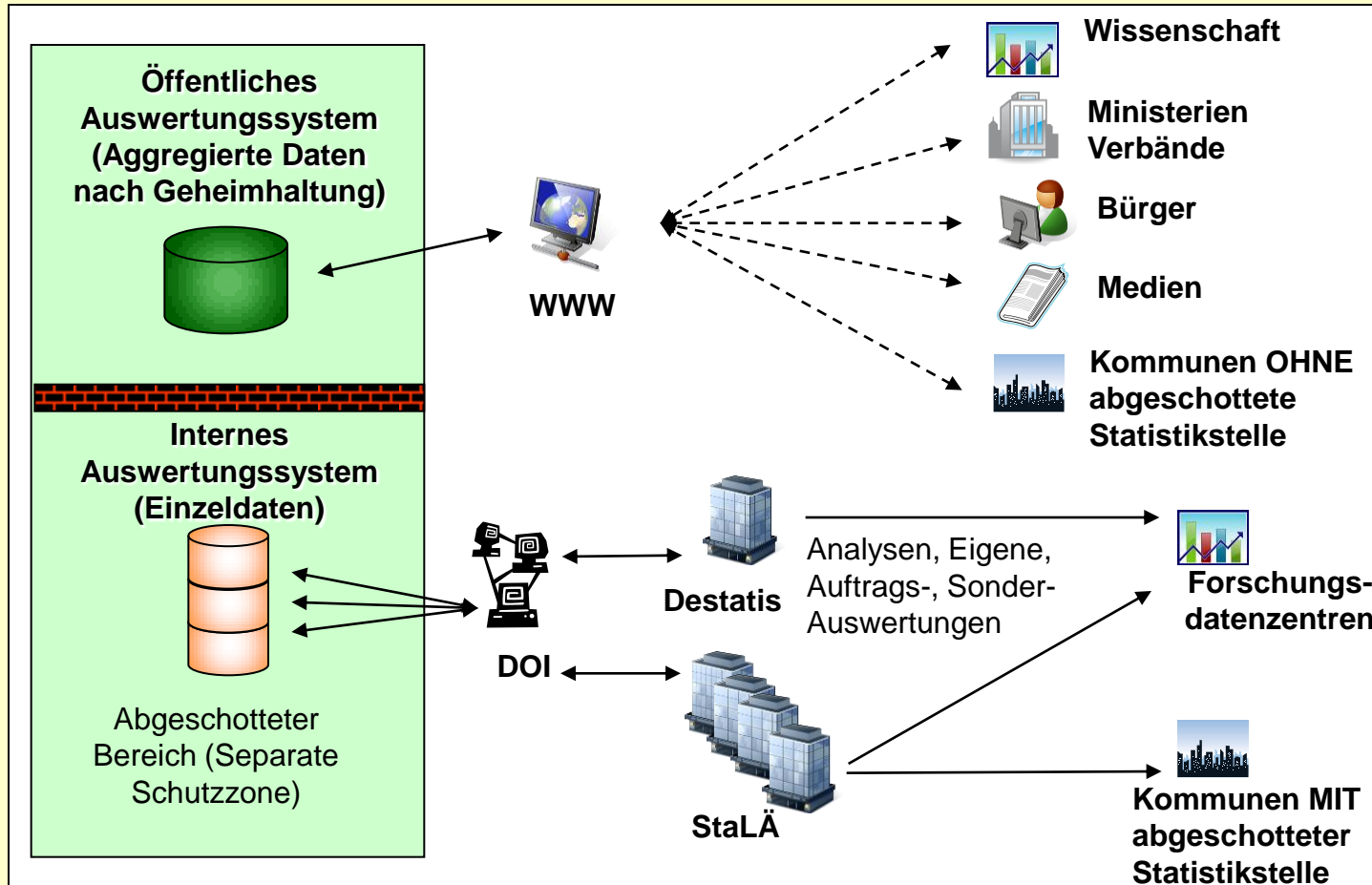
STATISTISCHES LANDESAMT

Inhalt

- 1. Zensusdatenbank (Öffentliches Auswertungssystem)**
- 2. Standardisiertes kleinräumiges Auswertungsprogramm (SKA)**
- 3. Einzeldatenlieferung nach § 22 ZensG 2011**
- 4. Auswertung nach Gitterzellen**



Die beiden Teile der Auswertungsdatenbank



1. Die Zensusdatenbank (Öffentliches Auswertungssystem)

<https://ergebnisse.zensus2011.de>

<https://www.zensus2011.de>

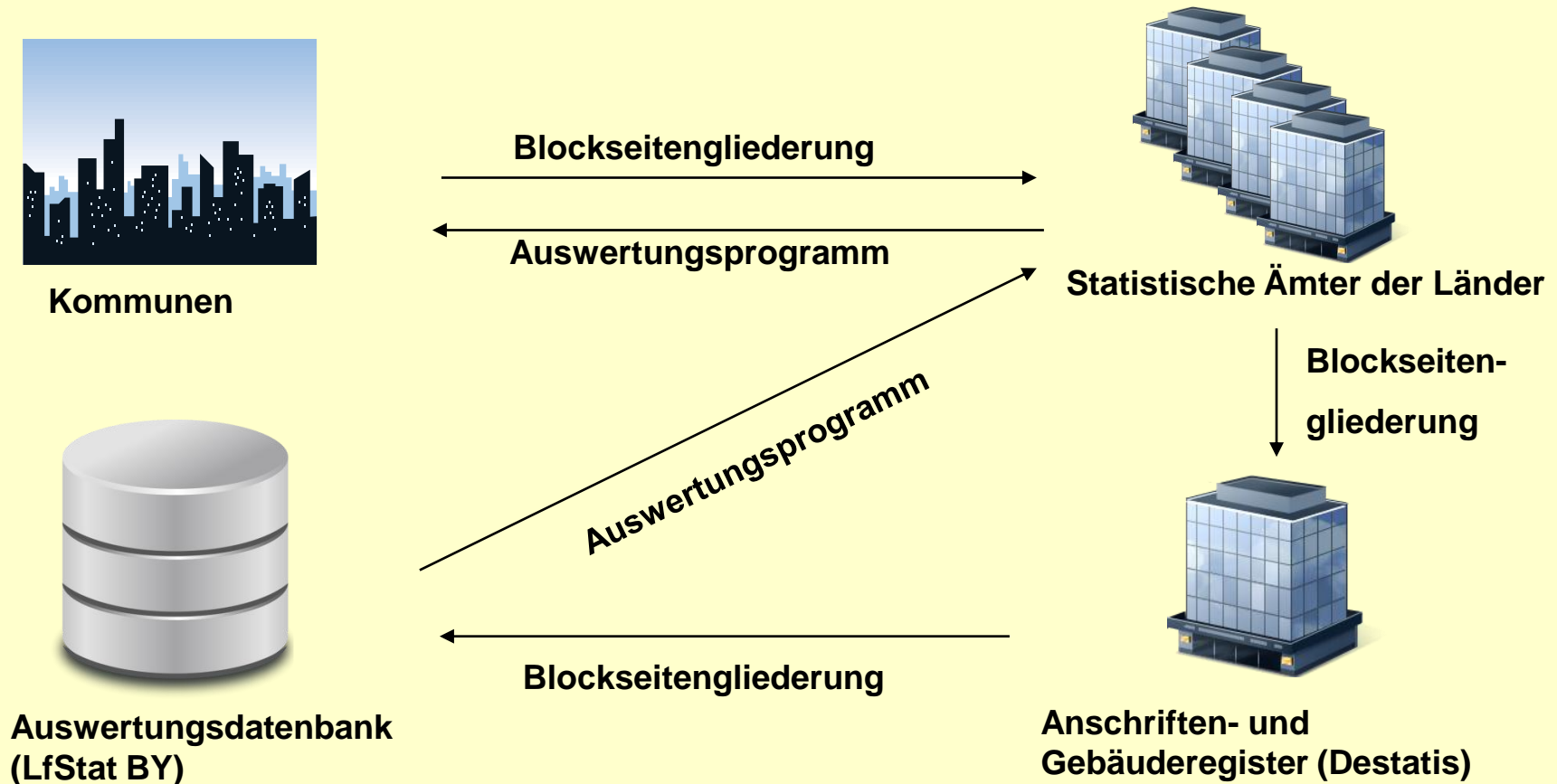


2. Standardisiertes Kleinräumiges Auswertungsprogramm (SKA)

- **Excel-Datei mit 56 Tabellenblättern**
- **Basis ist die 3-stufige Gliederung nach Gemeindeteilen, (Bau-) Blöcken und Blockseiten**
- **Gliederungen wurden bereitgestellt durch Kommunen oder kommunalen Rechenzentren**
- **Für Kommunen ohne abgeschottete Statistikstelle einzige Möglichkeit für untergemeindliche Zensus-Auswertungen**



2. Standardisiertes Kleinräumiges Auswertungsprogramm (SKA)



3. Einzeldatenlieferung nach § 22 ZensG 2011

Versand VÖT1 (Mai/Juni 2013)

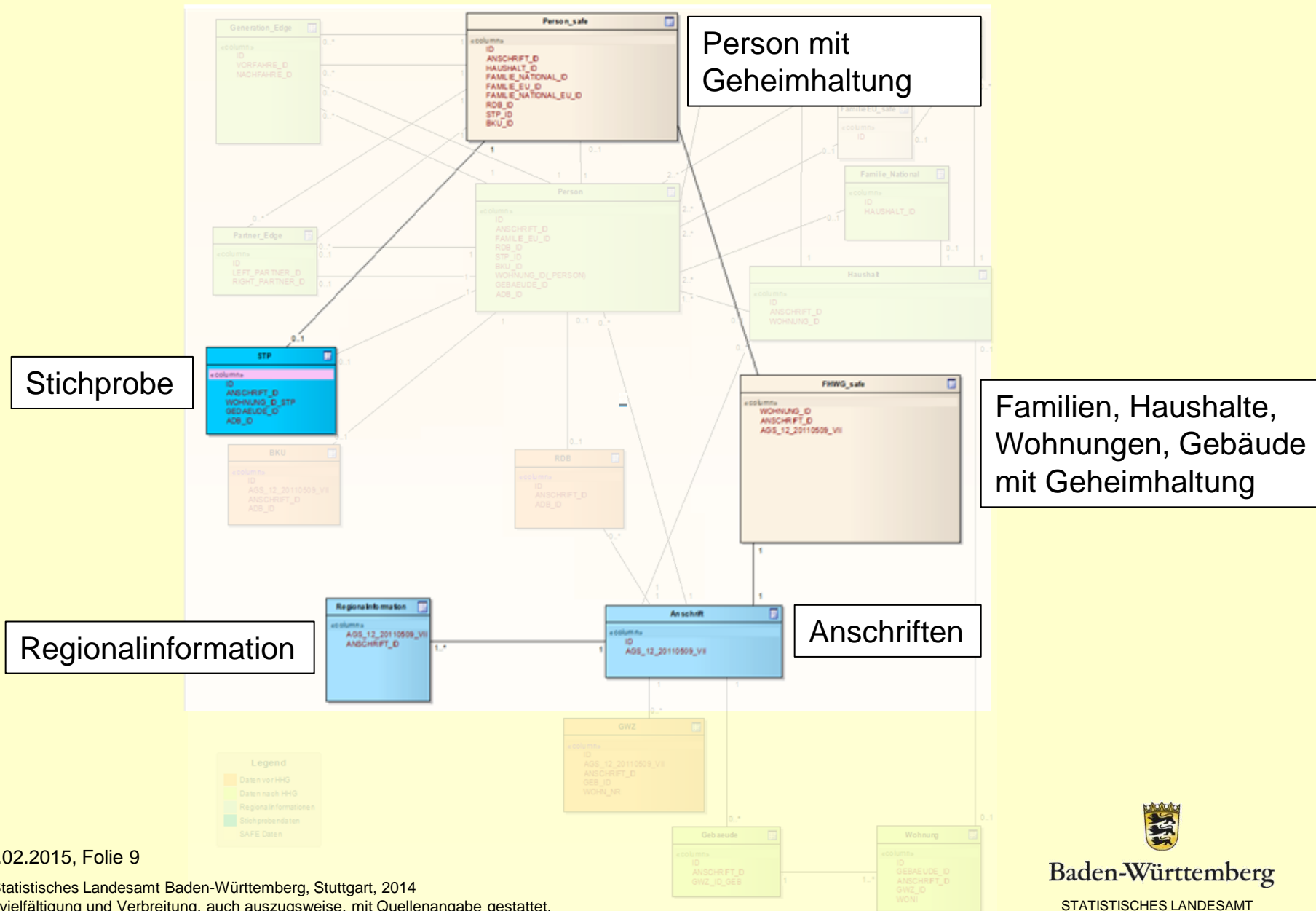
- 50 Merkmale in 2 Tabellen

Versand VÖT2 (Juni – Ende 2014)

- Aktualisierungslieferungen (Ergänzung Gitterzellen, Filtermerkmal)
- In BW 636 Merkmale in 18 Tabellen
- Komplexes Datenmodell, Verknüpfbarkeit der Daten
- Mit und ohne Geheimhaltung
- Inkl. EU- Merkmale
- Löschpflicht der Hilfsmerkmale Straße und Hausnummer nach 2 Jahren



3. Auswertungstabellen § 22 ZensG



3. Tabellen für Auswertungen

- Übersicht -

STP	
«columns»	
ID	
ANSCHRIFT_D	
WOHNUNG_ID_STP	
GEDAELDE_ID	
ADB_ID	

Person_safe	
«columns»	
ID	
ANSCHRIFT_D	
HAUSHALT_ID	
FAMILIE_NATIONAL_ID	
FAMILIE_EU_ID	
FAMILIE_NATIONAL_EU_ID	
RDB_ID	
STP_ID	
BKU_ID	

FWG_safe	
«columns»	
WOHNUNG_ID	
ANSCHRIFT_D	
AGS_12_20110509_VII	

Regionalinformation	
«columns»	
AGS_12_20110509_VII	
ANSCHRIFT_D	

Anschritt	
«columns»	
ID	
AGS_12_20110509_VII	

3. Tabellen für Auswertungen

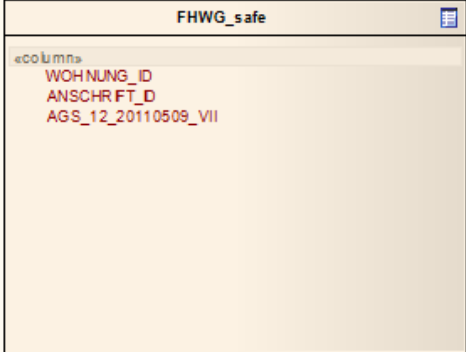
- demografische Merkmale -

Person_safe
«columns»
ID
ANSCHRIFT_ID
HAUSHALT_ID
FAMILIE_NATIONAL_ID
FAMILIE_EU_ID
FAMILIE_NATIONAL_EU_ID
RDB_ID
STP_ID
BKU_ID

Person mit
Geheimhaltung

3. Tabellen für Auswertungen

- Familien, Haushalte, Wohnungen, Gebäude -



FHWG_safe

columns
WOHNUNG_ID
ANSCHRFT_D
AGS_12_20110509_VII

Familien, Haushalte,
Wohnungen, Gebäude
mit Geheimhaltung

3. Tabellen für Auswertungen

- Stichprobenmerkmale -

Stichprobe

STP
<columns>
ID
ANSCHRIFT_D
WOHNUNG_ID_STP
GEDAELDE_ID
ADB_ID

Regionalinformation

Regionalinformation
<columns>
AGS_12_20110509_VII
ANSCHRIFT_D

3. Tabellen für Auswertungen

- Erwerbsstatistische Merkmale „Baukasten“ -

Stichprobe

STP
«columns»
ID
ANSCHRIFT_D
WOHNUNG_ID_STP
GEDAELOE_ID
ADB_ID

Person_safe
«columns»
ID
ANSCHRIFT_D
HAUSHALT_ID
FAMILIE_NATIONAL_ID
FAMILIE_EU_ID
FAMILIE_NATIONAL_EU_ID
RDB_ID
STP_ID
BKU_ID

Person mit
Geheimhaltung

Regionalinformation

Regionalinformation
«columns»
AGS_12_20110509_VII
ANSCHRIFT_D

Anschriften

Anschrift
«columns»
ID
AGS_12_20110509_VII

4. Georeferenzierte Daten

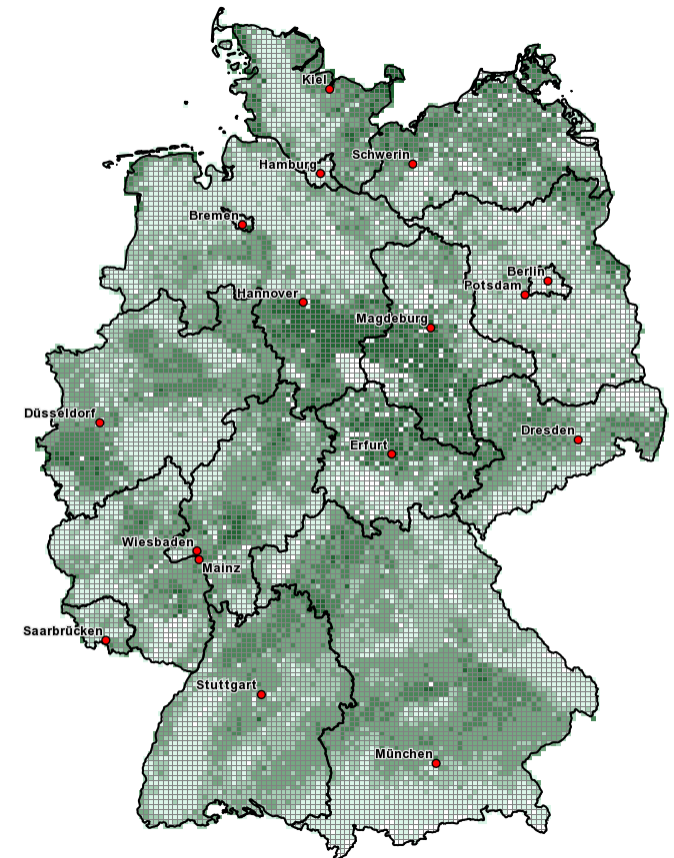
- **Gitterzellen sind INSPIRE-konform (INSPIRE = INfrastructure for SPatial InfoRmation in Europe)**
- **Gitterzellen mit Kantenlängen 100m, 1km und 10km liegen vor**
- **Prinzipiell aber jegliches Vielfaches von 100m auswertbar**
- **Neuregelung im BStatG (Änderung vom 25.7.2013)**
- **Gleiche Anforderungen an die statistische Geheimhaltung**



4. Georeferenzierte Daten -Zensusatlas-

- Basis Agraratlas (Anwendung des Statistischen Verbunds)
- deutschlandweite Rasterkarte 1km x 1km
- Bereitstellung für die Öffentlichkeit voraussichtlich im Frühjahr 2015
- 10 geplante Indikatoren (z.B. Anteil Ausländer, durchschn. Haushaltsgröße)

Anteil der Weizenfläche an der landwirtschaftlich genutzten Fläche 2010 in einem Raster mit 5 km Weite



**Wir freuen uns über Ihren
Besuch auf:**

www.zensus2011.de

www.statistik-bw.de/zensus

